

関川ウォーク
上濁川・上小沢コース

3年9番 恩田 成美



動機

- 関川のよさを知ってほしい。
- たくさんの人に南部を知ってほしい。
- 関川ウォークをなくしたくない。

関川を歩いてみて

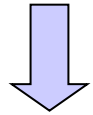
- 川沿いの道が草だらけだった。
- 川のほとりを歩く道がほとんど無い。
- 歩きづらい道があった。
 - 関川ウォークをするには草刈や道路整備などが必要
- 川の周りの風景がきれいだった。

そこで

安全できれいな景色のある上濁川・上小沢地域
に**決定**

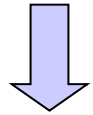
コースについて

スタート: 南中



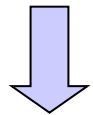
3.2km

チェックポイント1: 小林酒店前



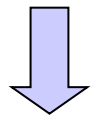
0.8km

チェックポイント2: 馬場神社



1.9km

チェックポイント3: 旧水原小学校



1.9km

ゴール: 大滝荘

全コース 7.8km

チェックポイント1

【小林酒店】周辺情報

- 歩いてきた後ろに妙高山が見える。
- 和屋周辺の秋の紅葉がきれい。



チェックポイント2

【馬場神社】周辺情報

- チェックポイントの神社がきれい。
- 神社の境内に遊具がある。
- 木の隙間から光が入ってきてきれい。
- 木がたくさんあるので涼しい。



チェックポイント3

【旧水原小学校】周辺情報

- 田んぼがたくさんある。

- 川が見えてくる。



- 旧水原小学校にはたくさんの木がある。



ゴール


【大滝荘】周辺情報

- 田んぼがたくさんある。
- 秋には、はさかけがみられる。
- 大滝荘では、お風呂、レストラン、野菜の販売などをやっている。



マップ完成！！



A scenic view of a river with rocks and greenery. The river flows through a lush, green landscape with many rocks of various sizes scattered along its banks. The water is clear and reflects the surrounding greenery. The overall atmosphere is peaceful and natural.

まとめ
公認をもらいたいこと
関川ウォーク新コース

(上濁川・上小沢コース)

この関川ウォークマップを作って地域のよさ関川のよさをたくさん知りました。そして、この南部地域のよさ関川のよさをたくさんの人に知ってもらい、たくさんの人に南部を訪れてもらいたい。